

istniejące osiedle mieszkaniowe

ul. Nenufarów

siłownia zewnętrzna

ogrodzony plac zabaw dla dzieci

10

ul. Szuwarów

ul. Czapli

8

schron miedzyplacowy C89 przy Forcie XIV

ul. Tataraków

ul. Lili Wodnych


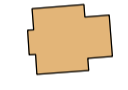
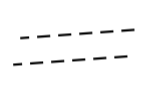

















ul. Kormorana

ul. Tataraków

ul. Czapli

ul. Łączna

OZNACZENIA:

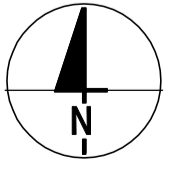
-  granice obszaru objętego koncepcją - wg. mpzp. teren przeznaczony pod usługi sportowe i zieleni parkową (teren o symbolu I.44 US / ZP), oraz zieleni parkową (I.34 ZP, I35 ZP) - obszar do realizacji celów publicznych
-  istniejący budynek w bezpośrednim sąsiedztwie
-  projektowane gruntowe ścieżki spacerowe
-  projektowana murawa - mieszanka traw na gleby suche
-  istniejąca naturalna murawa
-  istniejąca skupiska drzew i krzewów
-  istniejące drzewa
-  projektowane drzewa i zieleni ozdobna
-  projektowane piłkochwyty (siatka ochronna)
-  projektowane skrzynki elektryczne do zasilania imprez plenerowych
-  1 istniejące skupiska drzew z miejscami do siedzenia
-  2 miejsce spotkań mieszkańców
-  3 mobilna scena (ewentualna lokalizacja)
-  4 projektowane boisko do gry w piłkę nożną
-  5 projektowane boisko do gry w siatkówkę i koszykówkę
-  6 plac zabaw mini fitness dla dzieci starszych (np. pająk, huśtawka) - powierzchnia ok. 0,1016ha
-  7 projektowany tor rolkowy
-  8 dojazd do schronu wraz z placem manewrowym
-  9 projektowany skwer osiedlowy wraz z elementami małej architektury i zielenią ozdobną - powierzchnia ok. 0,1862ha
-  10 projektowany park aktywności dzieci i dorosłych przy ul. Szuwarów i ul. Nenufarów - wg. koncepcji opracowanej przez ERMS Plus Kamila Karłowska (sierpień 2014r)

KONCEPCJA ZAGOSPODAROWANIA TERENU w rejonie ulic Tataraków i Czapli oraz Szuwarów i Nenufarów

0 5 10 25 50 m

PODZIAŁKA LINIOWA

SKALA 1:1000



opracowanie: MIEJSKA PRACOWNIA URBANISTYCZNA W TORUNIU

czerwiec 2015 r.

format A3

załącznik